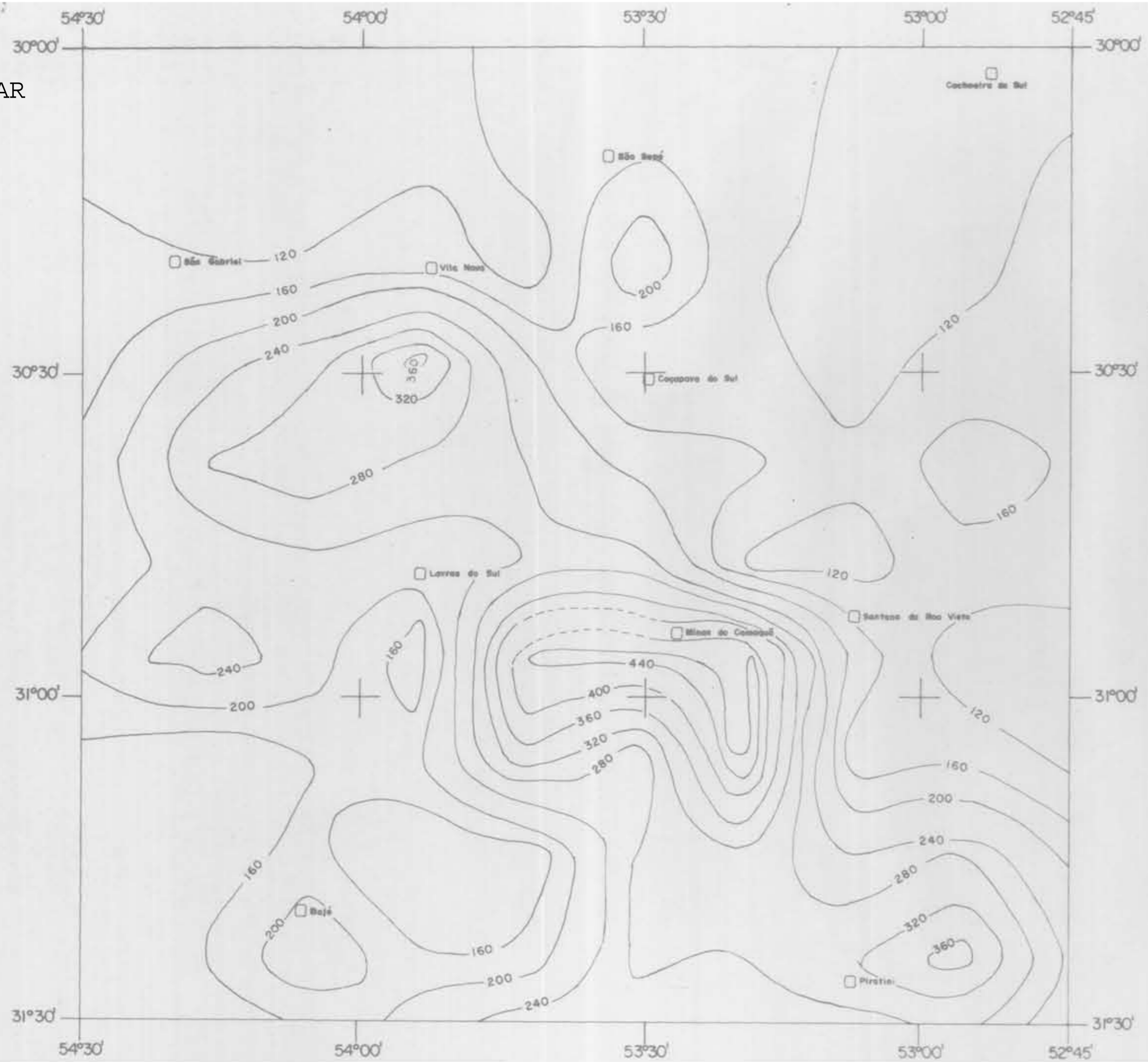


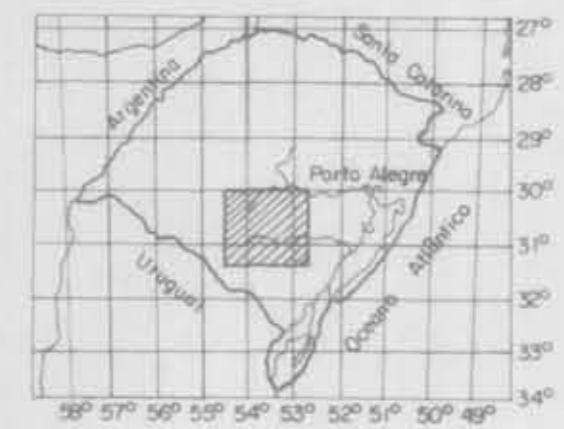
VOLTAR



LEGENDA


- 200 Isovalor de densidade de fraturamento (m/km²)
- Localidades

LOCALIZAÇÃO DO MAPA NO ESTADO DO RIO GRANDE DO SUL



PROJETO COBRE NO RIO GRANDE DO SUL

ESCALA 1:670.000



1981

MAPA DA DENSIDADE DE FRATURAMENTO
 (FALHAS INFERIDAS)