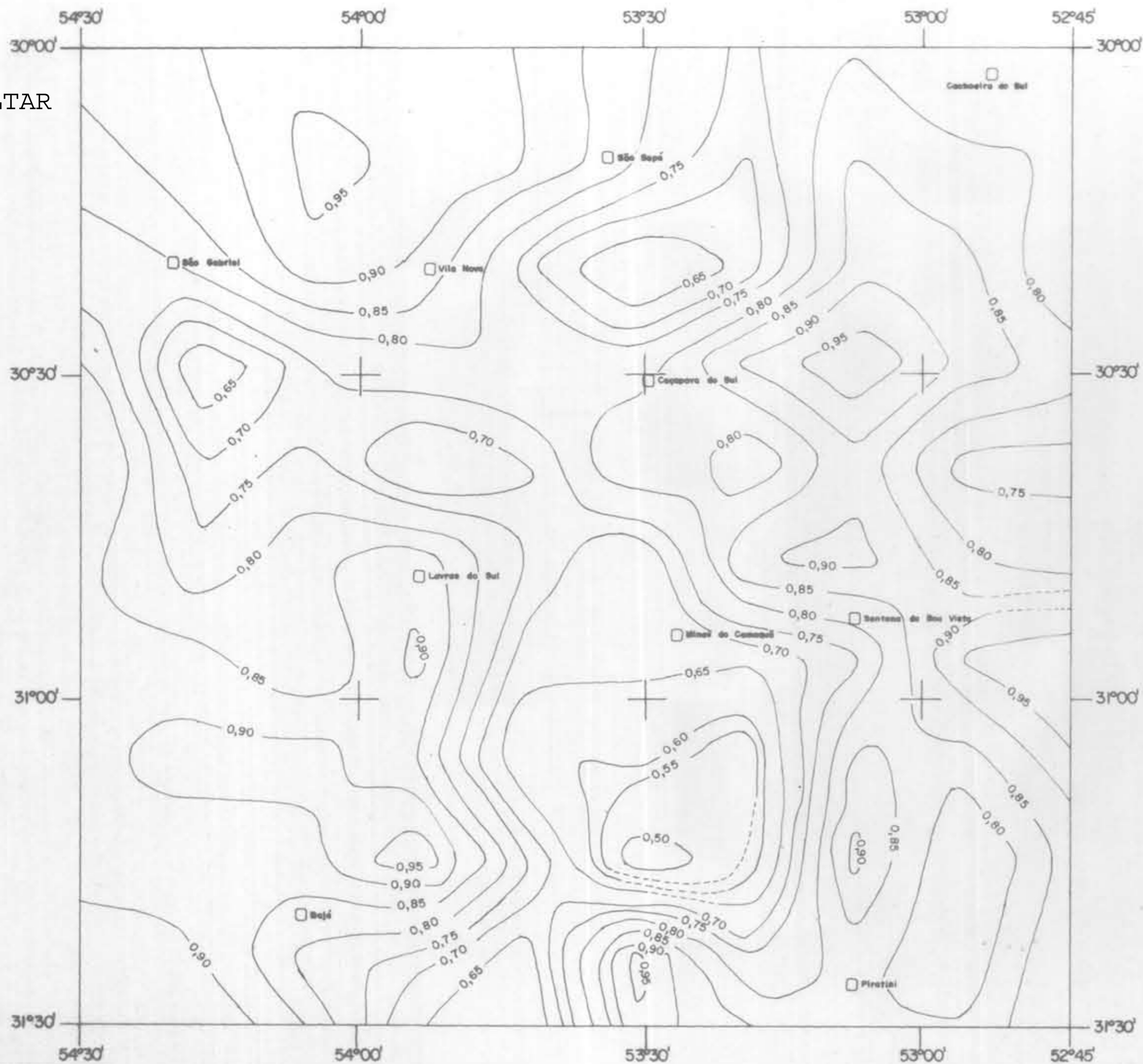




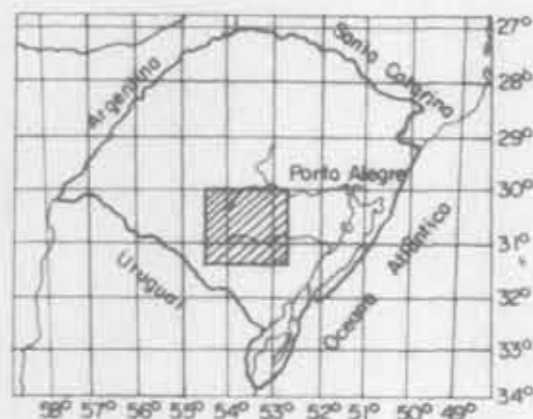
VOLTAR



LEGENDA

-  Isovalor da razão de consistência
-  Localidades

LOCALIZAÇÃO DO MAPA NO ESTADO DO RIO GRANDE DO SUL



PROJETO COBRE NO RIO GRANDE DO SUL



1981

MAPA DA RAZÃO DE CONSISTÊNCIA PONDERADA (FALHAS INFERIDAS)