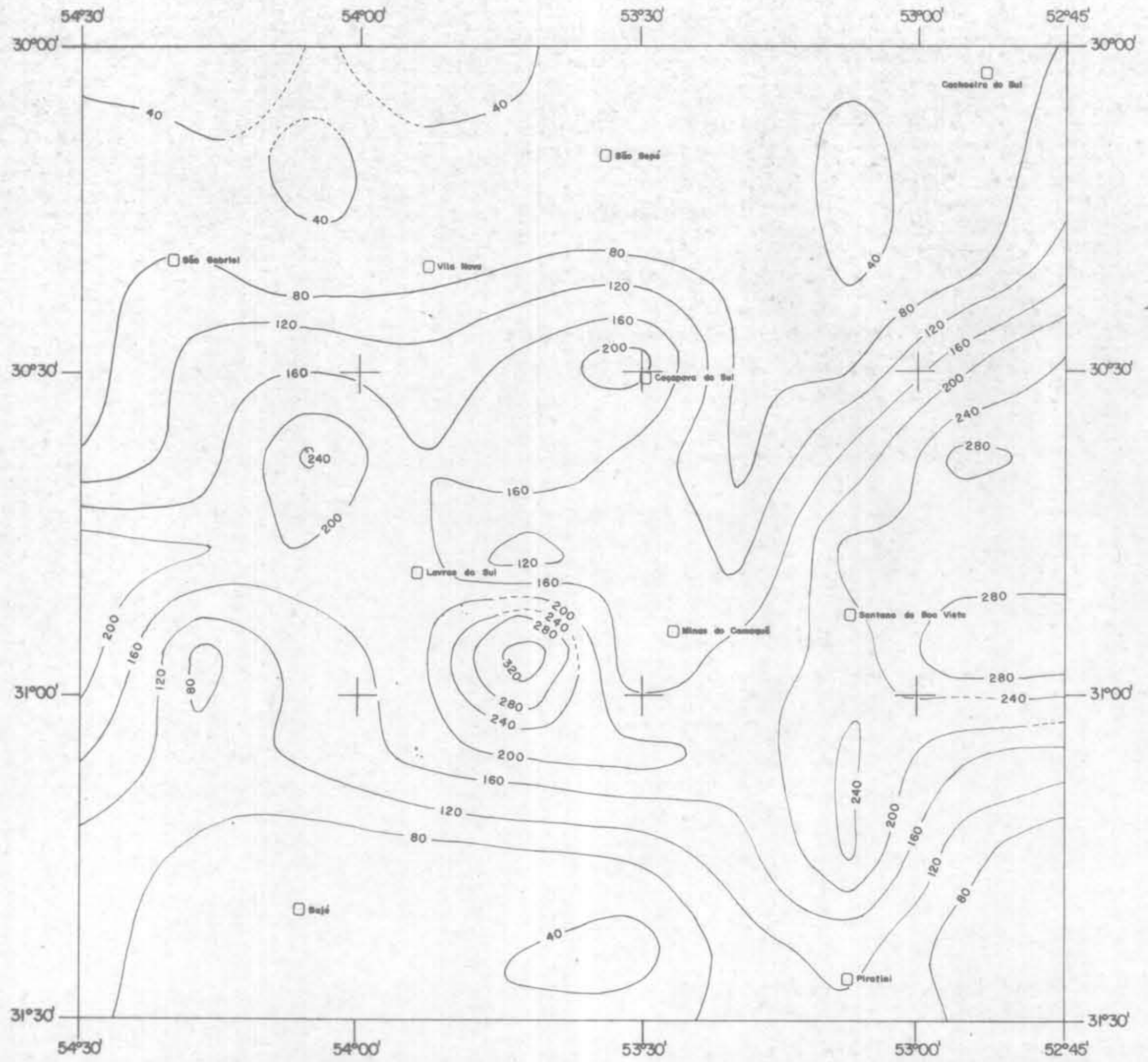




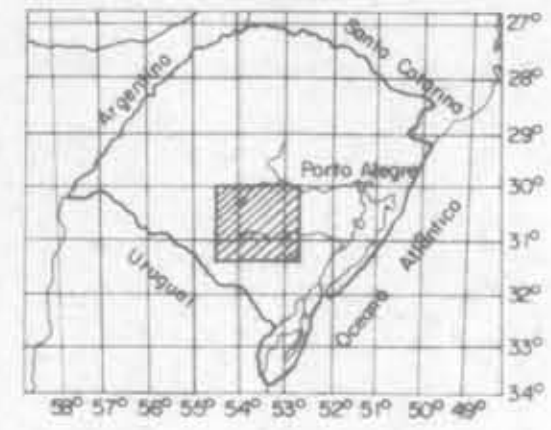
VOLTAR



LEGENDA

-  Isovalor de densidade de fraturamento (m/km²)
-  Localidades

LOCALIZAÇÃO DO MAPA NO ESTADO DO RIO GRANDE DO SUL



PROJETO COBRE NO RIO GRANDE DO SUL

ESCALA 1:670.000



1981

MAPA DA DENSIDADE DE FRATURAMENTO (FALHAS)