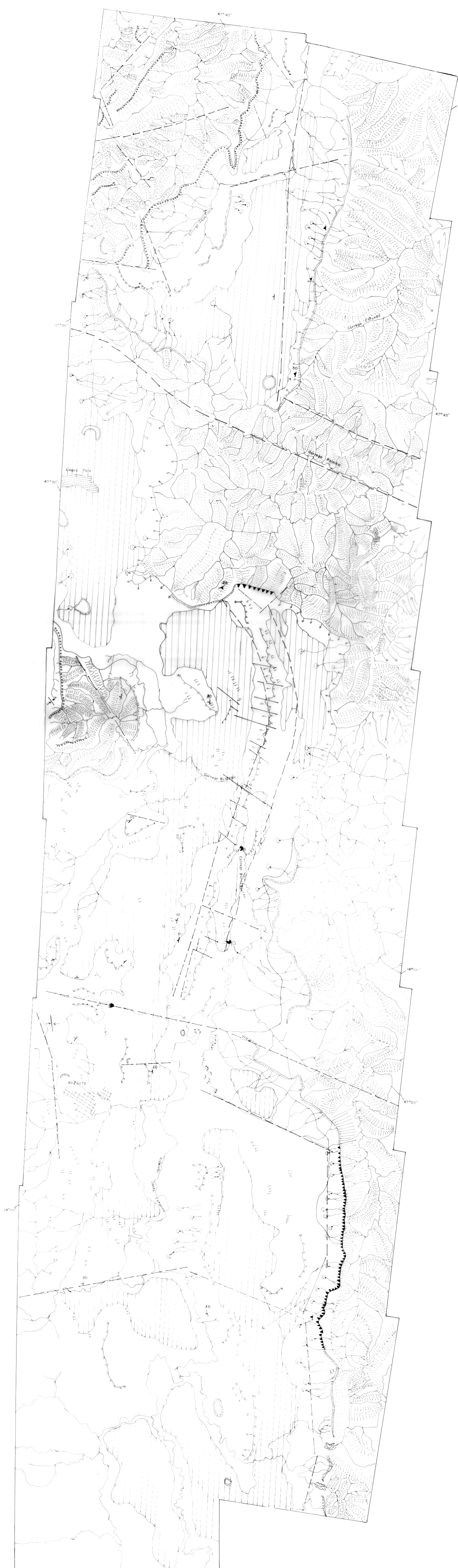


MAPA GEOMORFOLÓGICO DA REGIÃO DE VAZANTE MINAS GERAIS



- Relevo de Colinas
- Relevo a Cristas
- Relevo Cárstico

I - FORMAS RESULTANTES DE MOVIMENTOS TECTÔNICOS

- Escarpa de Falha
- Falha Definida
- Falha Inferida
- Atitude de Comada
- Clivagem Ardosiana ou Xistosidade (Síncinal)

II - FORMAS RESULTANTES DE AÇÃO EROSIVA DENUDACIONAL

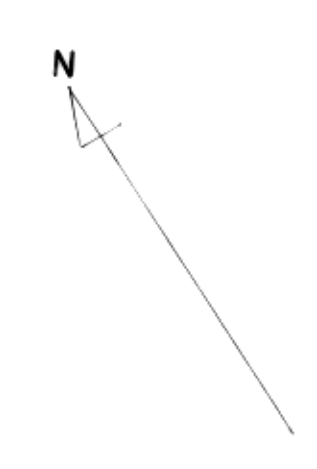
- Caimento de Vertentes Íngremes
- Caimento de Vertentes Suaves
- Escarpas devido a resistência de Quartzito
- Dolomito
- Metossilito
- Gargantas estruturais cortadas em Quartzito
- Dolomito
- Ardosias

III - FORMAS DEVIDO A DISSOLUÇÃO DE ROCHAS CARBONÁTICAS

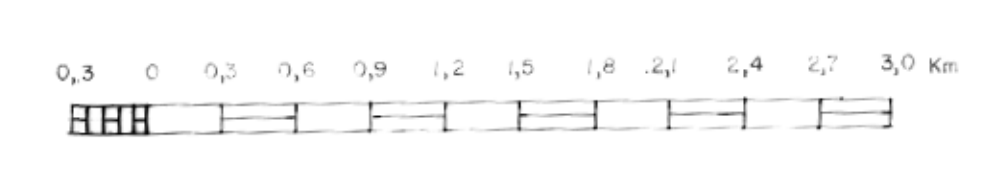
- Desaparecimento de curso d'água
- Ressurgência de curso d'água
- Vela Seca
- Gruta
- Dolina
- Aplainamento Cárstico com terra roxa
- Lapidés

IV - DADOS HIDROGRÁFICOS E ANTRÓPICOS

- Rede de Drenagem
- Fonte Perene
- Lago Permanente
- Lago Temporário
- Meandro seco abandonado
- Cidade



ESCALA:



ÍNDICE DE INFORMAÇÕES

- Área recoberta pelas fotografias aéreas Branco e Pretas (Hasselblad)
- Área recoberta pelas transparências Multiespectrais P<sup>2</sup>S